

## (2) 都内の浅場・干潟に形成される生態系の評価



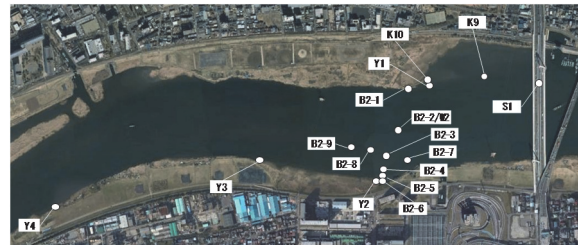
付図1 調査対象水域



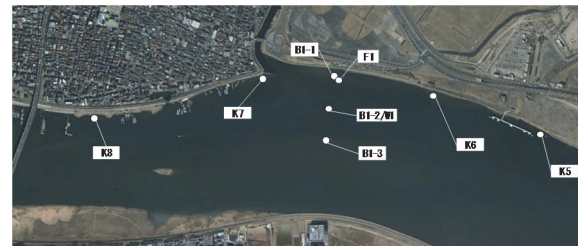
付図4 調査地点 (お台場海浜公園)



付図2 調査地点 (勝島運河)




付図5(1) 調査地点 (多摩川河口、大師橋上流)



付図5(2) 調査地点 (多摩川河口、大師橋下流)



付図3 調査地点 (大森ふるさとの浜辺公園)



付図5(3) 調査地点 (多摩川河口、最下流)